

Утверждена

Постановление

(наименование документа об утверждении, включая наименования

Администрации Партизанского

органов государственной власти или органов местного

городского округа

самоуправления, принявших решение об утверждении схемы

Приморского края

или подписавших соглашение о перераспределении земельных участков)

от 28.03.24

№ 566-па

**Схема расположения земельного участка или земельных участков
на кадастровом плане территории**

Условный номер земельного участка

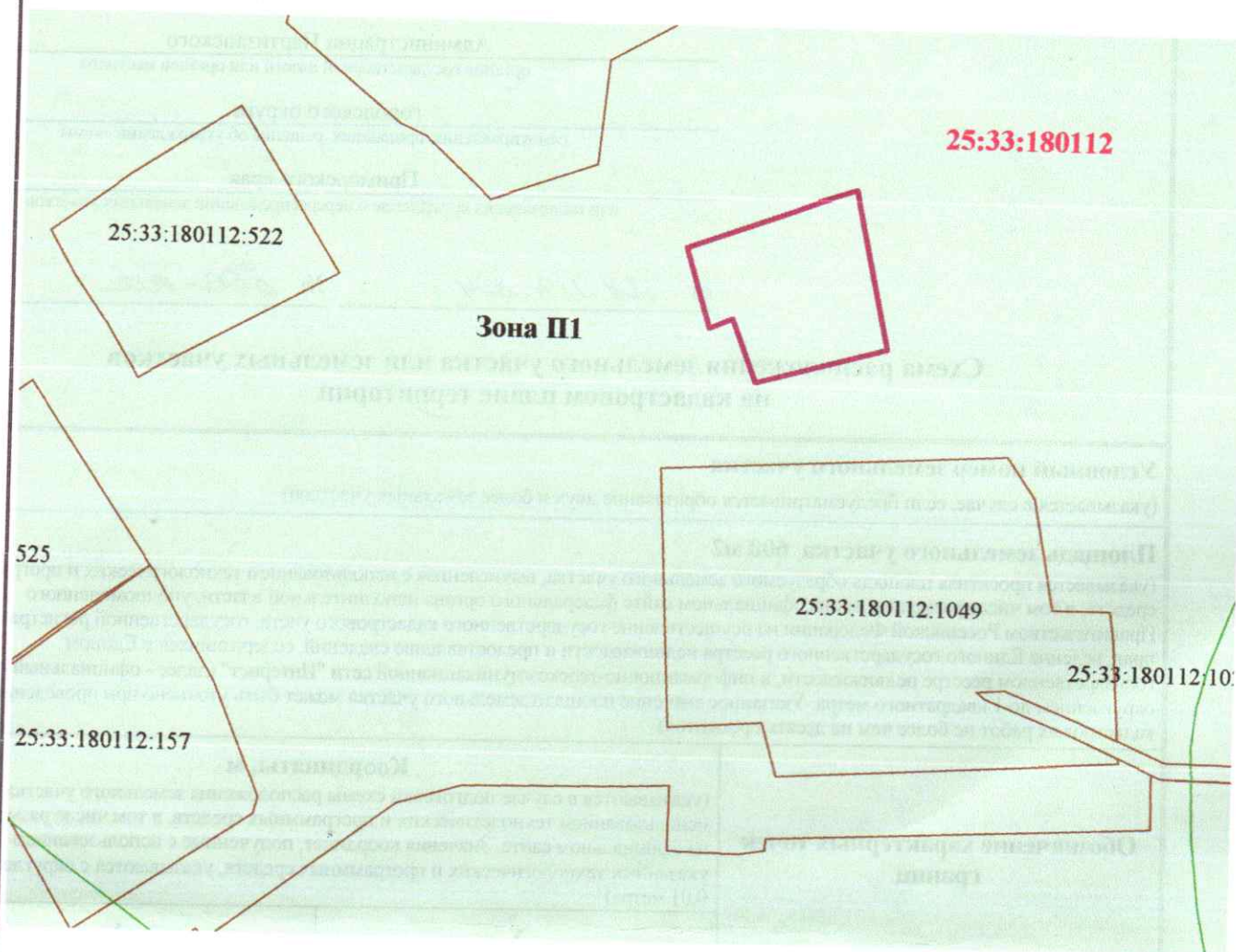
(указывается в случае, если предусматривается образование двух и более земельных участков)

Площадь земельного участка 600 м²

(указывается проектная площадь образуемого земельного участка, вычисленная с использованием технологических и программных средств, в том числе размещенных на официальном сайте федерального органа исполнительной власти, уполномоченного Правительством Российской Федерации на осуществление государственного кадастрового учета, государственной регистрации прав, ведение Единого государственного реестра недвижимости и предоставление сведений, содержащихся в Едином государственном реестре недвижимости, в информационно-телекоммуникационной сети "Интернет" (далее - официальный сайт), с округлением до 1 квадратного метра. Указанное значение площади земельного участка может быть уточнено при проведении кадастровых работ не более чем на десять процентов)








Обозначение характерных точек границ	Координаты, м	
	X	Y
1	2	3
1	361479.30	2254148.21
2	361484.68	2254163.06
3	361486.80	2254168.88
4	361488.59	2254174.42
5	361464.09	2254179.65
6	361458.50	2254159.27
7	361468.37	2254155.52
8	361466.84	2254151.92
1	361479.30	2254148.21

Адрес (местоположение) Российская Федерация, Приморский край, Партизанский городской округ, г. Партизанск, ул.Партизанская, дом 76/2



Система координат: МСК25, зона 2

Условные обозначения:
Масштаб 1:1000

-  - граница образуемого земельного участка
-  - граница и кадастровый номер земельного участка, стоящего на ГКУ
-  - граница и кадастровый номер здания, сооружения, стоящего на ГКУ
-  - граница кадастрового квартала
-  - контур объекта недвижимости
-  - обозначение кадастрового квартала
-  - обозначение территориальной зоны